

«СОГЛАСОВАНО»
Начальник Управления
образования, молодежи и спорта
администрации Нижегородского
района
_____ М.А.Дрозд
« ____ » _____ 2022г.

«УТВЕРЖДАЮ»
Заведующий МБДОУ
Дрофинский детский сад
«Берёзка»
Нижегородского района
Республики Крым
_____ Э.Р. Воробьева
« ____ » _____ 2022г.

СОГЛАСОВАНО
Начальник ОГИБДД ОМВД
России по Нижегородскому
району
капитан полиции
_____ Б.В.Бадмаев
« ____ » _____ 2022г.

ПАСПОРТ
дорожной безопасности
образовательного учреждения
Муниципальное бюджетное дошкольное
образовательное учреждение
Дрофинский детский сад «Берёзка»
Нижегородского района Республика Крым

2022г.

Общие сведения

Полное наименование образовательной организации :

Муниципальное бюджетное дошкольное образовательное учреждение
Дрофинский детский сад «Берёзка» Нижнегорского района, Республики Крым

Тип образовательной организации: дошкольная образовательная
организация

Юридический адрес: 297153 Российская Федерация, , Республика Крым,
Нижнегорский район, с.Дрофино, ул.Садовая, дом,11

Фактический адрес: 297153 Российская Федерация, , Республика Крым,
Нижнегорский район, с.Дрофино, ул.Садовая, дом,11

Руководители образовательного учреждения:

Заведующий МБДОУ Воробьёва Эльзара Рашидовна тел.+79787852218

Ответственные работники муниципального органа образования:

Начальник отдела общего,
дошкольного и дополнительного
образования Управления образования,
молодежи и спорта администрации
Нижнегорского района
Республики Крым

Вакулина Лариса Николаевна
(фамилия, имя, отчество)
(06550) 2-11-43
(телефон)

Заместитель директора – начальник
технического отдела МКУ «Центр по
обслуживанию муниципальных
образовательных учреждений
Нижнегорского района Республики
Крым»

Стельмах Олег Владимирович
(фамилия, имя, отчество)
(06550) 2-25-57
(телефон)

Ответственные от Госавтоинспекции:

Инспектор пропаганды БДД ОГИБДД
ОМВД России по Нижнегорскому
району

Салангина Александра Сергеевна
(фамилия, имя, отчество)
+7 978 77 58 12
(телефон)

Ответственные работники за мероприятия по профилактике детского травматизма:

Главный специалист отдела общего,
дошкольного и дополнительного
образования Управления образования,
молодежи и спорта администрации
Нижнегорского района

Мирзаева Виктория Михайловна
(фамилия, имя, отчество)

(телефон)

Руководитель или ответственный работник дорожно-эксплуатационной организации, осуществляющей содержание улично-дорожной сети (УДС)*

Заместитель главы администрации –
Главный архитектор Нижегородского
района

Мамедляев Ленур Умерович

(фамилия, имя, отчество)

(06550) 21274

(телефон)

Руководитель или ответственный работник дорожно-эксплуатационной организации, осуществляющей содержание технических средств организации дорожного движения (ТСОДД)*

Заместитель главы администрации –
Главный архитектор Нижегородского
района

Мамедляев Ленур Умерович

(фамилия, имя, отчество)

(06550) 21274

(телефон)

Количество воспитанников 68

Наличие уголка по БДД имеются по группам
(если имеется, указать место расположения)

Наличие класса по БДД не имеется
(если имеется, указать место расположения)

Наличие автогородка (площадки) по БДД не имеется

Наличие автобуса в образовательном учреждении нет
(при наличии автобуса)

Владелец автобуса _____ - _____
(образовательное учреждение, муниципальное образование и др.)

Время занятий в образовательном учреждении:

1-ая смена: 7.30 – 18.00 (период)

2-ая смена: _____ – _____ (период)

внеклассные занятия: _____ – _____ (период)

Телефоны оперативных служб:

МЧС – 101

ОМВД – 102; 2-14-54

ГИБДД – 7-70-87

Скорая помощь – 103

* Дорожно-эксплуатационные организации, осуществляющие содержание УДС и ТСОДД, несут ответственность в соответствии с законодательством Российской Федерации (Федеральный закон «О безопасности дорожного движения» от 10 декабря 1995 г. № 196-ФЗ, Кодекс Российской Федерации об административных правонарушениях, Гражданский кодекс Российской Федерации).

Содержание

I. План-схемы ДОУ.

1. Район расположения образовательной организации, пути движения транспортных средств и детей (обучающихся).
2. Организация дорожного движения в непосредственной близости от образовательной организации с размещением соответствующих технических средств организации дорожного движения, маршруты движения детей и расположение парковочных мест.
3. Маршруты движения организованных групп детей от образовательной организации к стадиону, парку или спортивно-оздоровительному комплексу.
4. Пути движения транспортных средств к местам разгрузки/погрузки и рекомендуемые безопасные пути передвижения детей по территории образовательной организации.

II. Информация об обеспечении безопасности перевозок детей специальным транспортным средством (автобусом).

III. Приложения.

План-схема пути движения транспортных средств и детей при проведении дорожных ремонтно-строительных работ вблизи образовательной организации.

**I. План - схемы образовательного учреждения.
1. Район расположения МБДОУ Дрофинский детский сад «Берёзка»,
пути движения транспортных средств и воспитанников**



Рекомендации к составлению план-схемы района расположения образовательной организации

1. Район расположения образовательной организации определяется группой жилых домов, зданий и улично-дорожной сетью с учетом остановок общественного транспорта (выходов из станций метро), центром которого является непосредственно образовательная организация;

2. Территория, указанная на схеме, включает:

- образовательную организацию;
- стадион вне территории образовательной организации, на котором могут проводиться занятия по физической культуре (*при наличии*);
- парк, в котором могут проводиться занятия с детьми на открытом воздухе (*при наличии*);
- спортивно-оздоровительный комплекс (*при наличии*);
- жилые дома, в которых проживает большая часть детей данной образовательной организации;
- автомобильные дороги и тротуары.

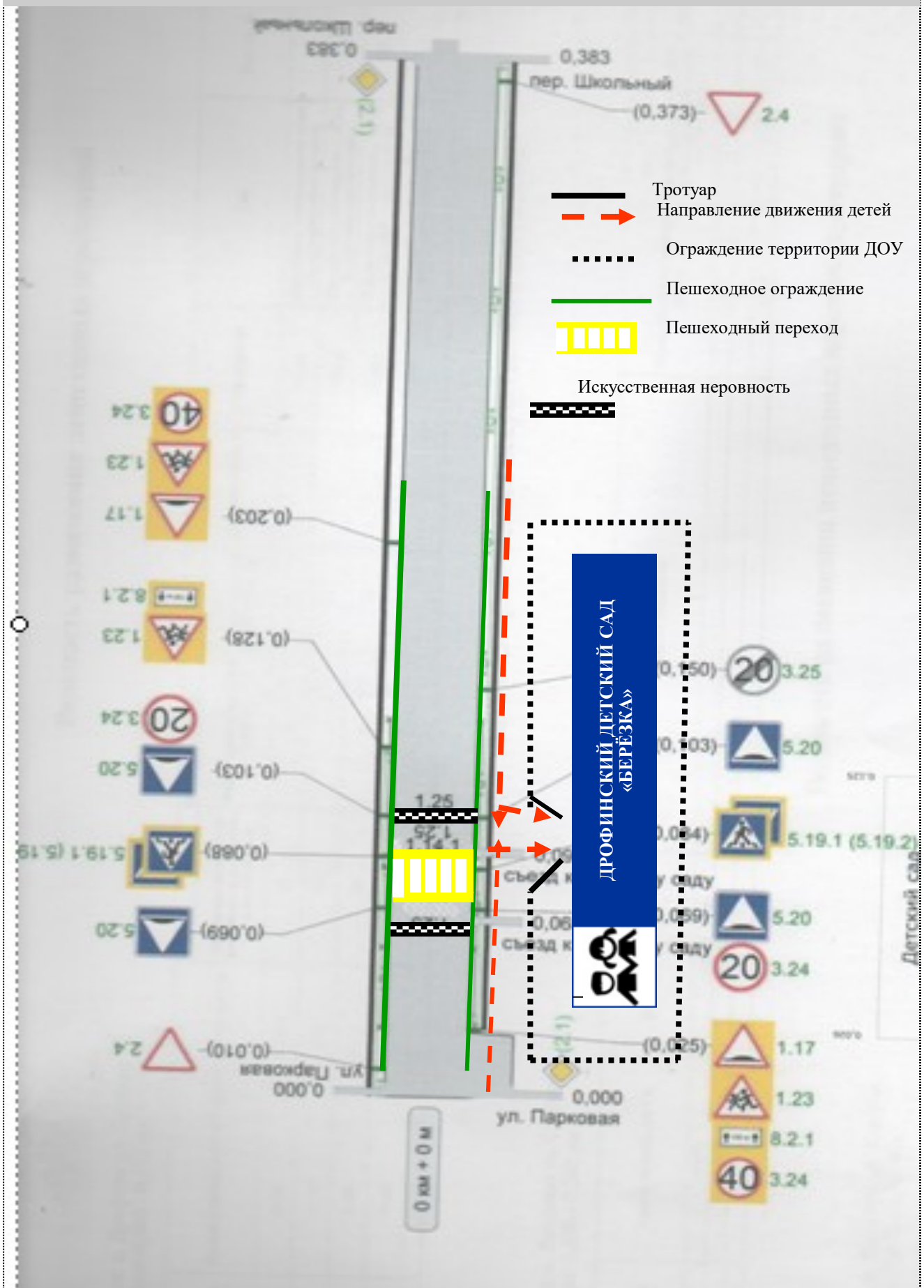
3. На схеме обозначены:

- расположение жилых домов, зданий и сооружений;
- сеть автомобильных дорог;
- пути движения транспортных средств;
- пути движения детей в/из образовательную организацию;
- опасные участки (места несанкционированных переходов на подходах к образовательной организации, места имевших место случаев дорожно-транспортных происшествий с участием детей-пешеходов и детей-велосипедистов);
- уличные (наземные – регулируемые / нерегулируемые) и внеуличные (надземные и подземные) пешеходные переходы;
- названия улиц и нумерация домов.

Схема необходима для общего представления о районе расположения образовательной организации. На схеме обозначены наиболее частые пути движения детей от дома (от отдаленных остановок маршрутных транспортных средств) к образовательной организации и обратно.

При исследовании маршрутов движения детей необходимо уделить особое внимание опасным зонам, где дети пересекают проезжие части дорог не по пешеходному переходу.

2. Схема организации дорожного движения на нерегулируемом пешеходном переходе в непосредственной близости от образовательного учреждения



Рекомендации к составлению схемы организации дорожного движения в непосредственной близости от образовательного учреждения

1. Схема организации дорожного движения ограничена автомобильными дорогами, находящимися в непосредственной близости от образовательного учреждения.

2. На схеме обозначаются:

здание образовательного учреждения с указанием территории, принадлежащей непосредственно образовательному учреждению (при наличии указать ограждение территории);

автомобильные дороги и тротуары;

уличные (наземные – регулируемые / нерегулируемые) и внеуличные (надземные и подземные) пешеходные переходы на подходах к образовательному учреждению;

дислокация существующих дорожных знаков и дорожной разметки;

другие технические средства организации дорожного движения;

направление движения транспортных средств по проезжей части;

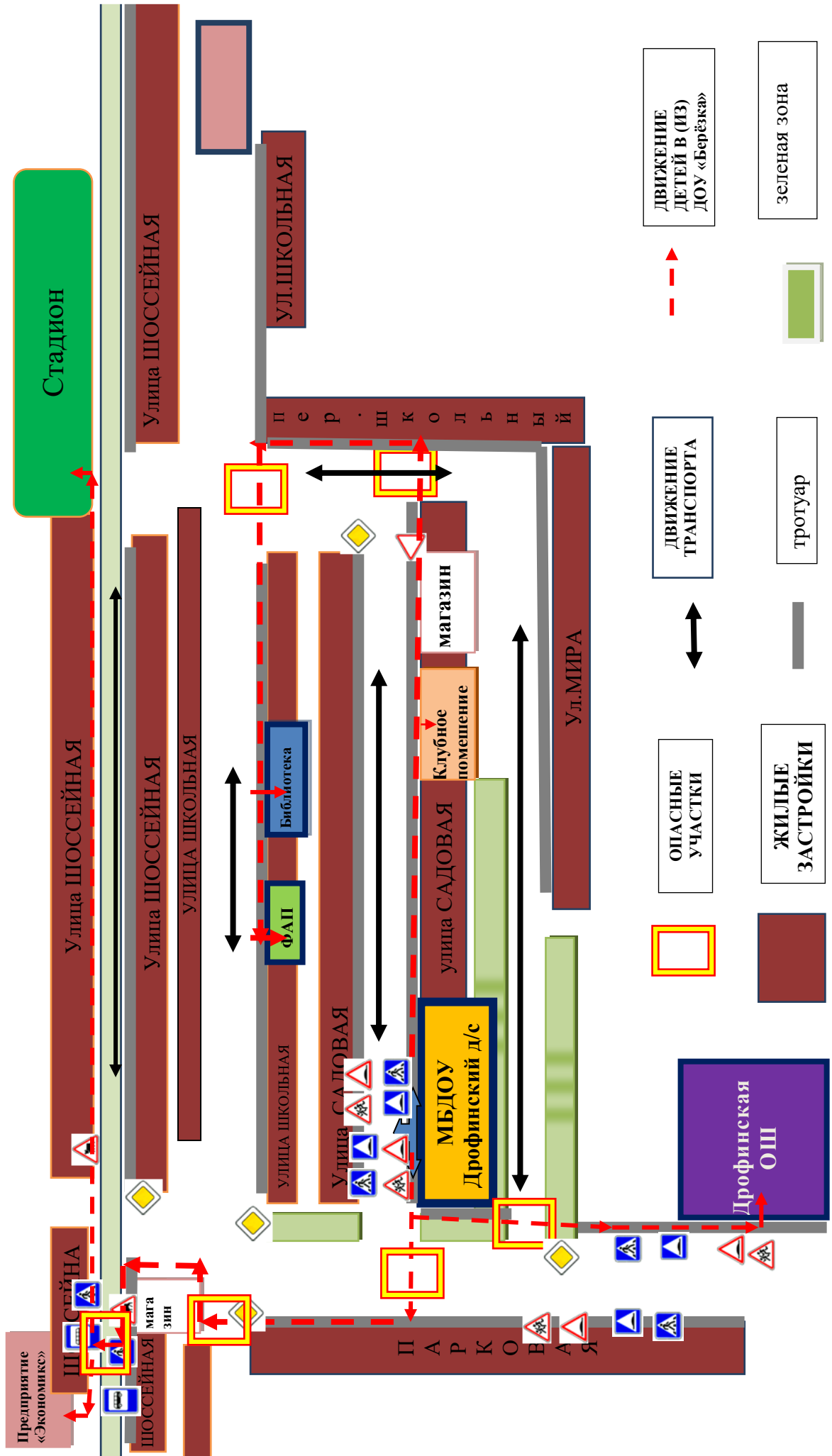
направление безопасного маршрута движения детей (обучающихся, воспитанников).

3. На схеме указано расположение остановок маршрутных транспортных средств и безопасные маршруты движения детей (обучающихся, воспитанников) от остановочного пункта к образовательному учреждению и обратно;

4. При наличии стоянки (парковочных мест) около образовательного учреждения, указывается место расположение и безопасные маршруты движения детей от парковочных мест к образовательному учреждению и обратно.

К схеме (в случае необходимости) должен быть приложен план мероприятий по приведению существующей организации дорожного движения к организации дорожного движения, соответствующей нормативным техническим документам, действующим в области дорожного движения, по окончании реализации которого готовится новая схема.

3. Маршрут движения организованных групп детей от образовательного учреждения, к стадиону, школе, социальным объектам (ФАП, библиотека, почта, с/х предприятие, клубное помещение)

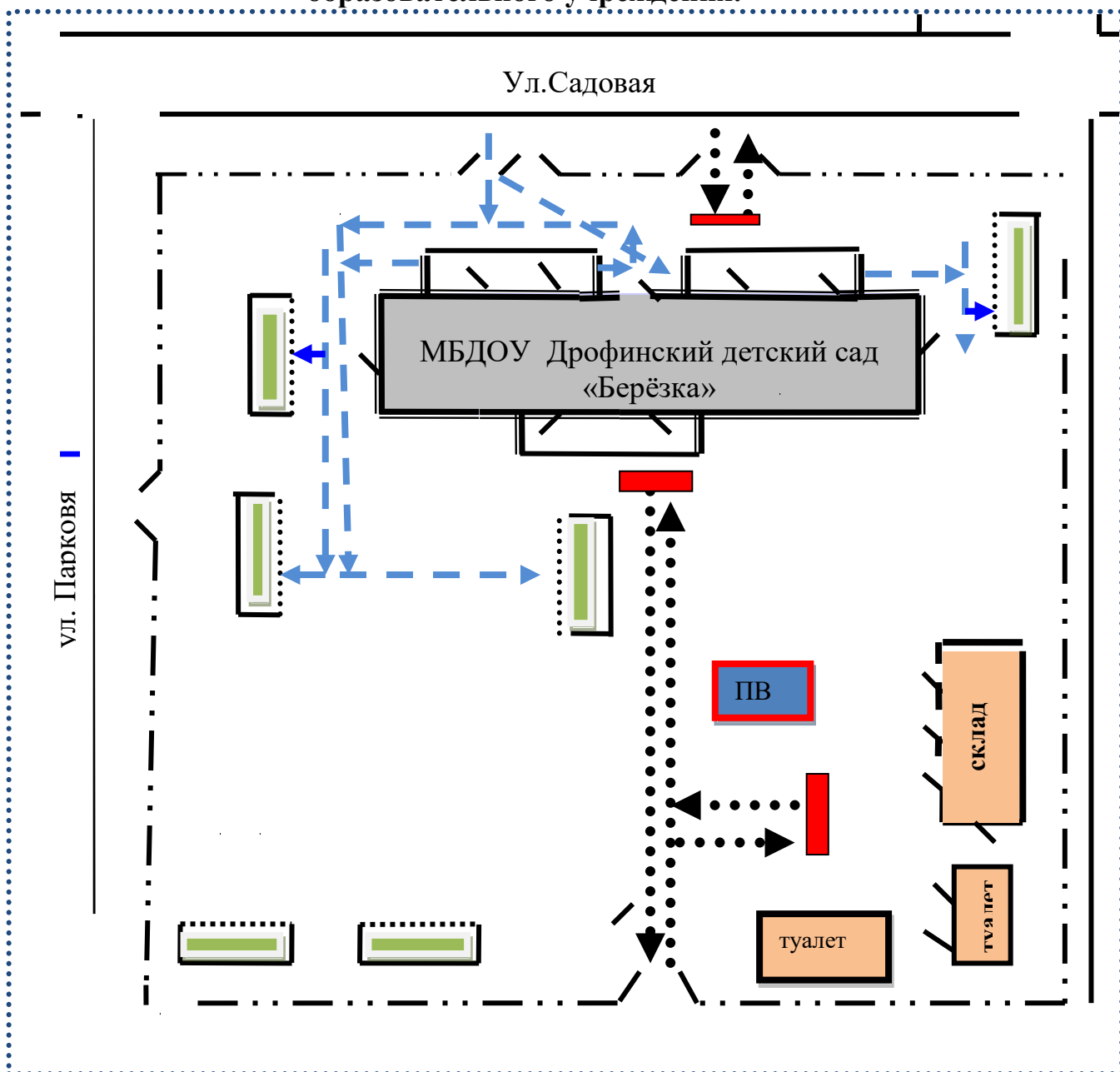


Рекомендации к составлению схемы маршрутов движения организованных групп детей от образовательной организации к стадиону, парку или спортивно-оздоровительному комплексу







На схеме района расположения образовательной организации указываются безопасные маршруты движения детей от образовательной организации к стадиону, парку или спортивно-оздоровительному комплексу и обратно.

Эти схемы должны использоваться преподавательским составом при организации движения групп детей к местам проведения занятий вне территории образовательной организации

4. Пути движения транспортных средств к местам разгрузки/погрузки и рекомендуемые безопасные пути передвижения детей по территории образовательного учреждения.



Условные обозначения:

- | | | | |
|---|----------------------------|--|--|
|  | - строения объекта |  | - место разгрузки, погрузки |
|  | - ограждение металлическое |  | - движение детей по территории образовательного учреждения |
|  | - теневой навес |  | - въезд, выезд и движение транспорта по территории образовательного учреждения |

Рекомендации к составлению схемы пути движения транспортных средств к местам разгрузки/погрузки и рекомендуемые безопасные пути передвижения детей по территории образовательной организации

На схеме указывается примерная траектория движения транспортных средств на территории образовательной организации, в том числе места погрузки/разгрузки, а также безопасный маршрут движения детей во время погрузочно-разгрузочных работ.

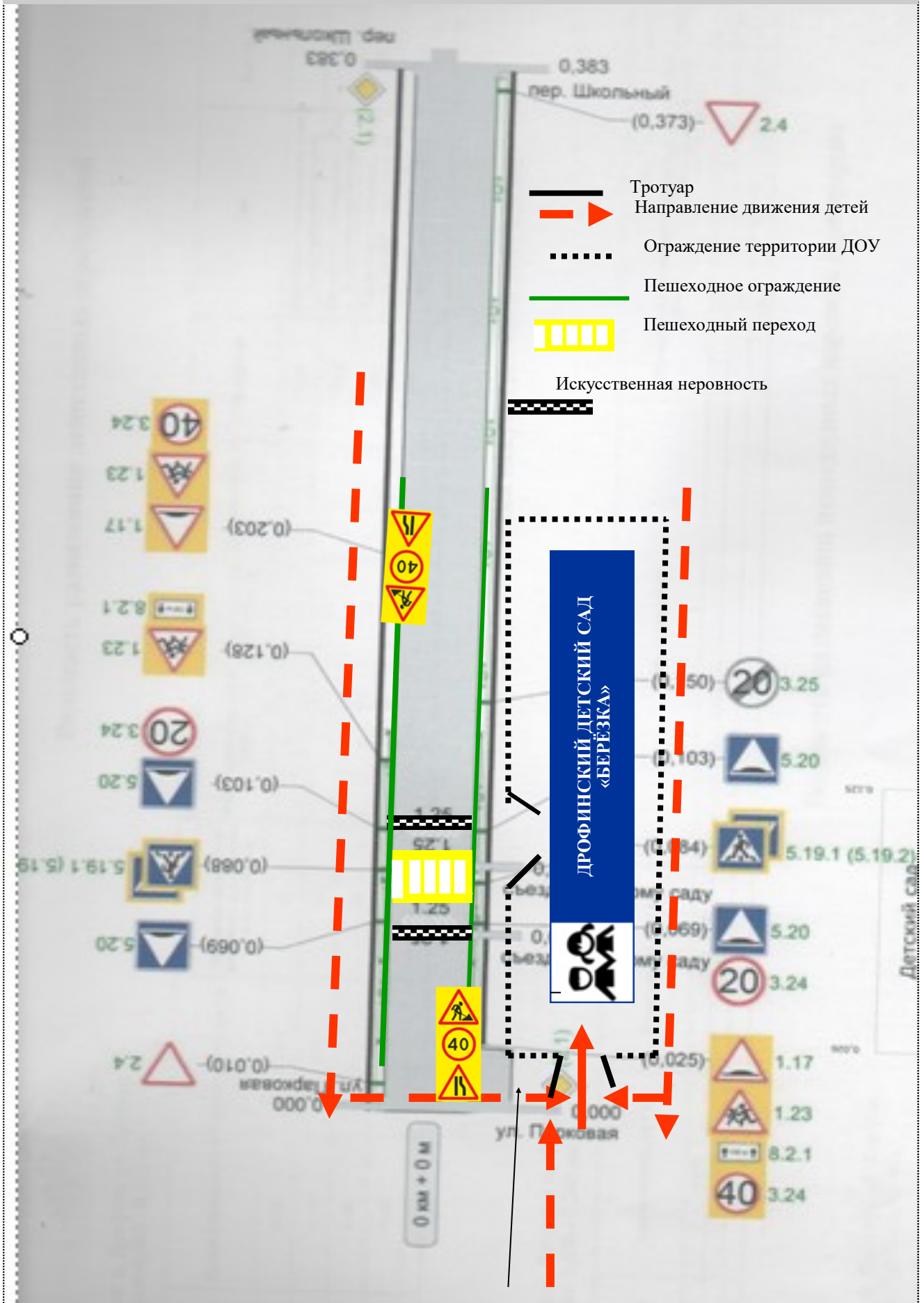
В целях обеспечения безопасного движения детей по территории образовательной организации необходимо исключить пересечения путей движения детей и путей движения транспортных средств.

II. ИНФОРМАЦИЯ ОБ ОБЕСПЕЧЕНИИ БЕЗОПАСНОСТИ ПЕРЕВОЗОК ДЕТЕЙ СПЕЦИАЛЬНЫМ ТРАНСПОРТНЫМ СРЕДСТВОМ (АВТОБУСОМ)

1. Автобус для перевозок детей в ДОУ отсутствует.

III. Приложение

План-схема пути движения транспортных средств и детей при проведении дорожных ремонтно-строительных работ вблизи образовательной организации



Рекомендации к составлению план-схемы пути движения транспортных средств и детей при проведении дорожных ремонтно-строительных работ вблизи образовательной организации

На схеме указывается место производства дорожных ремонтно-строительных работ, его обустройство дорожными знаками и ограждениями, иными техническими средствами организации дорожного движения, а также безопасный маршрут движения детей к образовательной организации с учетом изменения маршрута движения по тротуару.

На схеме обозначены:

- участок производства дорожных ремонтно-строительных работ;
- автомобильные дороги;
- тротуары;
- альтернативные пути (обходы места производства дорожных ремонтно-строительных работ пешеходами и объезды транспортными средствами);
- здание образовательной организации;
- ограждение территории образовательной организации *(при наличии)*.

